





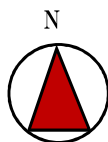




項 目	記 号
警戒区域(土石流)	
特別警戒区域(土石流)	
警戒区域(急傾斜)	
特別警戒区域(急傾斜)	
避 難 場 所	
町 丁 目 界	



吉野市総務部危機管理課	電話	48-1111
吉野市消防本部	電話	45-3037
吉野警察署	電話	47-0110

がけ崩れは、地中にしみ込んだ水分で斜面が突然崩れ落ちます。瞬時に崩れ落ちるため、避難が遅れがちになります。

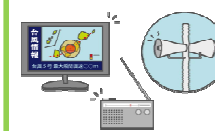


土石流は、谷筋で起きます。大量の土・石・砂等が集中豪雨など大量の水と混じり合っ
て流れてくるので、速度が速く大きな破壊力を
持っています。




地すべりは、粘土などの滑りやすい地盤が一度に広い範囲で動き出します。速度はゆるやかですが、発生すると広い範囲で道路や建物に被害をもたらします。

土砂災害警戒区域や避難場所を確認しておきましょう！



雨が強くなったら、積極的に雨量情報、予報、警報等の情報を入手しましょう！



避難勧告などの連絡
があったら、直ちに
避難しましょう！

自治公民館長		電話	
消 防 団		電話	
家族の連絡先		電話	
近所の連絡先		電話	
避 難 所			