



せとまちだより

SETOMACHI-COMMUNITY NO19

令和3年6月23日(水)
瀬戸地域まちづくり協議会
壱岐市芦辺町箱崎大左触924
080-8574-5853
発行責任者 前田 清信

回覧 ~自分の健康は自分で~
(小金丸先生のことば)

壱岐病院先生による

講演会

を開催します

日時 令和3年7月18日(日)
午後1時30分から
場所 箱崎地区公民館 2階集会室



長崎県壱岐病院 源喜 先生
講師 内科 森 源喜 先生
理学療法士 小金丸敬仁 先生

内容
◎ 消化器がん死亡ゼロを目指して
◎ 健康診断でガンと診断された体験談
◎ 質問にお答えします

森先生・小金丸先生の話を聞いてみませんか
みなさんの参加をお待ちしています
参加の方は、お手数をおかけしますが、別添の名簿に記入下さい
※ 前回申し込まれた方も記入ください
講演会ではマスクの着用をお願いします

講演会を開催します！

新型コロナウイルスの影響で中止にしました長崎県壱岐病院の先生による講演会を7月18日(日)13時30分から箱崎地区公民館2階集会室で開催いたします。

先週、お知らせのチラシを公民館で回覧していただくようお願いしました。参加される方は、名簿に書いていただくようにしていますので、前回申し込まれた方も記入下さい。(密にならないように会場設営するため)ご協力をお願いします。

凧展終了しました


5月20日～
5月30日

今年、4月18日(日)瀬戸浦々会青年部主催の凧あげ大会で揚げられた凧(瀬戸小学校1～6年生)各学年6点と、個人の凧6点の計12点を展示しました。

昨年は、イオンのギャラリーに展示したため買物ついでに多くの人に観ていただきました。

今年、芦辺港ターミナルに展示しましたが、新型コロナウイルスの関係で、乗客も少なく、どれくらいの人が見てくださったかはよくわかりませんが、瀬戸小学校児童のじいちゃんばあちゃんなど関係者の方に見に来ていただいたようです。

作品の展示場所を提供していただいた壱岐市・芦辺合同海運様へは感謝の気持ちでいっぱいです。コロナが落ち着いたら、たくさんの芦辺港利用の方にみていただけるようにしたいものです。



私たちはだ〜れ

石橋町の小路の坂を上りきったさきにあった運動場の端に設置されていたジャングルジムと背後の校舎、その向こうには恵美須まで見えるめずらしい1枚です。2クラス一緒で白石先生と久間先生が担任のようです。児童は S24～25生 朝会するとき、全校で運動場の石ひろいをしていた記憶があります 今、旧校舎跡を見ると、こんなに狭く感じる場所に校舎が建ち、(坂になった渡廊下が下の校舎との連絡路)360人ほどの児童がいて、運動場には100Mのトラックがあり、家族総出の応援や、箱小・箱中の児童生徒が見学していた運動会が開催されていたのが不思議です。(下 昭和28年瀬戸小運動会)



万国旗と大漁旗がはためいている光景は、漁師町の運動会らしさがあります。土手の上から見物。よく見えるところは前の日に縄等を張り場所とりをしていました。

台風・大雨など 避難に関する情報

これから本格的な大雨・台風シーズンになります。
 吉野市から避難に関する情報等に関する通知がありましたので地域の方が避難の目安とされるようにお知らせします。

避難時の心得として以下の事が事前に周知されます。(一部抜粋)

(1) 避難所への携行品の準備

避難所へ避難する時には、飲料水、食料生活必需品(タオル、着替え、常用の薬、粉ミルク、生理用品など家族が必要とするもの)は避難者自身が持参することが原則です。日頃から非常時持出品を備えておきましょう。

(2) 避難所は皆さんで助け合い協力する場所

避難所へ避難してきた方は、避難所運営者と共に避難所の運営を協力する必要があります。

(3) 避難時の行動に注意

- ①大雨で増水した河川や用水路には近づかない
- ②道路が浸水してる場合、大人が歩行できるのは水の深さ50cm(膝下)とされていますが、水の流が速ければ20cm(くるぶし程度)でも歩行できなくなる。
状況によっては屋外へ出ることがかえって危険な場合もあるため、そのような時は、自宅の2階に避難するなどの「命を守る行動」をとる

(4) 非難所への避難経路の確認

日頃から避難に備え、避難所にむかう避難経路を確認しておきましょう。

(5) 避難に関する情報の入手

災害発生時前に安全に避難するためには、必要な防災情報を速やかに入手することが大切です。気象情報や避難情報は市(防災告知放送等)やテレビ等から様々な手段で配信されるため、テレビラジオ、スマートフォン等を活用し

て、積極的に情報を入手しましょう。※災害関連情報は、自ら積極的に集める必要があります。

2 避難に関する情報

災害発生危険度に応じて、以下の表のとおり避難情報を発表又は、発令します。

| 警戒レベル | 新たな避難情報等 | これまでの避難情報等 |
|-------|--------------------------|--------------------------|
| 5 | 緊急安全確保※1 きんきゆうあんぜんかくほ | 災害発生情報 (発生を確認したときに発令) |
| 4 | 避難指示※2 ひなんしじ | 避難指示(緊急) 避難勧告 |
| 3 | 高齢者等避難※3 こうれいしゃとうひなん | 避難準備・ 高齢者等避難開始 |
| 2 | 大雨・洪水・高潮注意報 (気象庁) | 大雨・洪水・高潮注意報 (気象庁) |
| 1 | 早期注意情報 (気象庁) | 早期注意情報 (気象庁) |

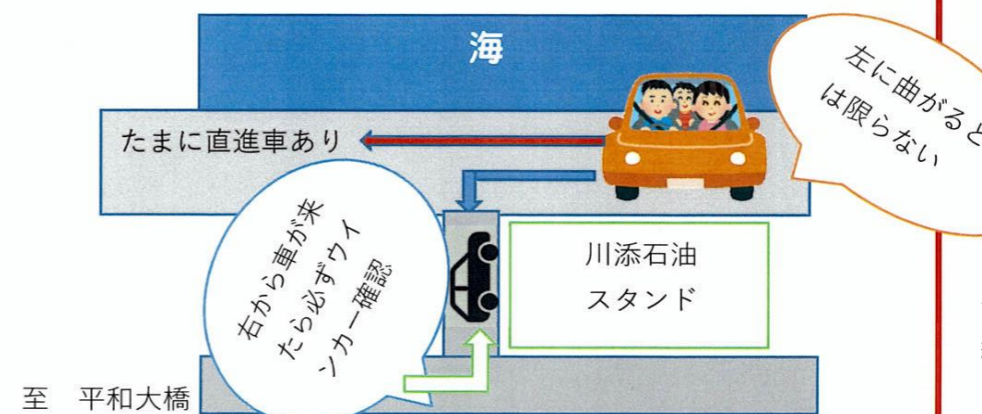
大雨・土砂災害への対応イメージ

| 降雨と被害の状況 | 気象情報等 | 市の対応 | 住民 |
|----------|----------------------------------|-------------------------------|---|
| 大雨 | | 情報収集 (気象・災害) | 各種情報に気をつける。 窓や雨戸などを点検する。 テレビ等により情報入手。 |
| 大雨が継続 | 大雨警報・洪水警報 | 避難所開設準備 警戒レベル3 (高齢者等避難) | 避難の準備をする。 (避難行動要支援者等は 自発的な避難開始) |
| 豪雨 | 土砂災害警戒情報 記録的短時間大雨情報 河川水位情報 | 避難所開設 警戒レベル4 (避難指示) | 避難所の確認 避難所へ避難する。 避難が難しい場合は、 自宅の2階などより 安全な場所へ避難する。 |
| | 大雨特別警報 | 警戒レベル5 (災害発生情報) | 命を守るための最善の行動をとる。 |

地域のあつ!

車を運転していて「あつ! あぶなかったなあ」ということが良くあります。
 「ここでは車は直進しない」という先入観で一時停止しないで、直進車と衝突しそうになったり...地域には、注意してほしい場所が多々あります。

あぶない その1 川添石油スタンド横からターミナル方面へ行くとき



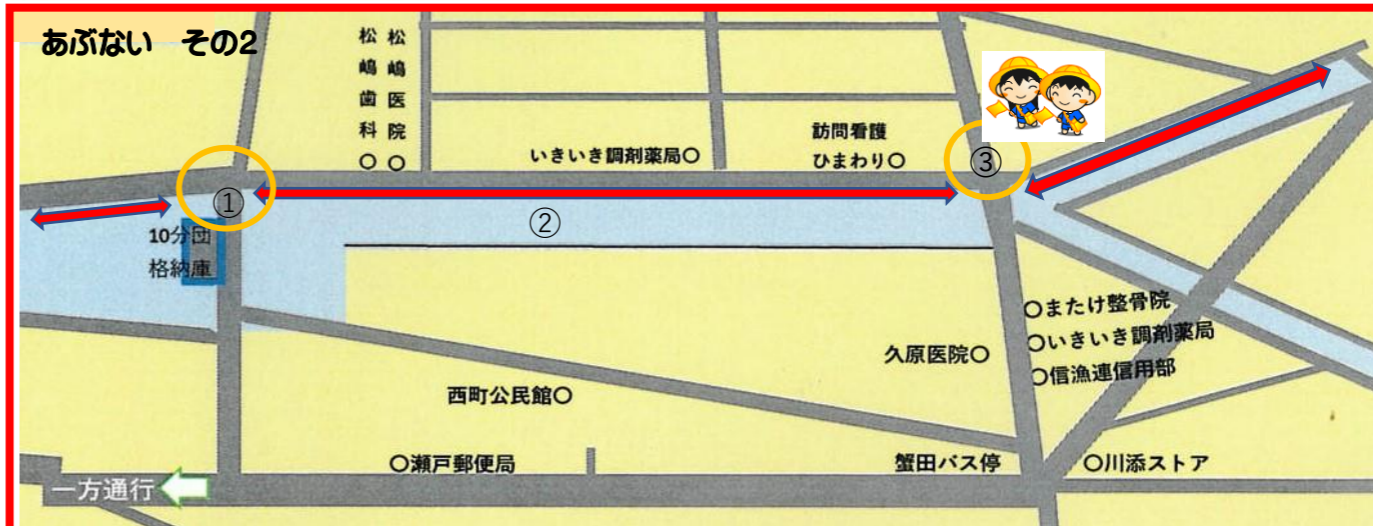
**安全運転で
交通事故を
なくしましょ
う!**

運転に全集中!

市山笑風さん
の絵



あぶない その2



- ① 10分団先交差点・左右の確認を
- ② お願い!通学路です。スピードを落としてください
- ③ 点滅信号機がなくなりましたが、見通しが悪いのは変わりません 左右の安全確認を確実に

とっちゃんのひとりごつ



5月25日午後7時前の夕暮れ風景です。残念ながら、カメラを取ってくる前の数十秒ほどが、夕焼けのピークだったような気がします。

この写真では伝えきれないみごとな夕焼けの赤でした。

この光景に気づいたお隣さんたちもカメラを持って集合。つかの間の撮影会がはじまりました。

数日後、ちょっとした用で外へ出たらまた、夕焼けが...海際まで寄って撮影したら、中瀬が夕焼けで赤くなっていました 目の保養ができました。