# 壱岐市防災危険箇所マップ（津波対策改訂版）・市街図

壱岐市総務部総務課　電話0920(48)1111

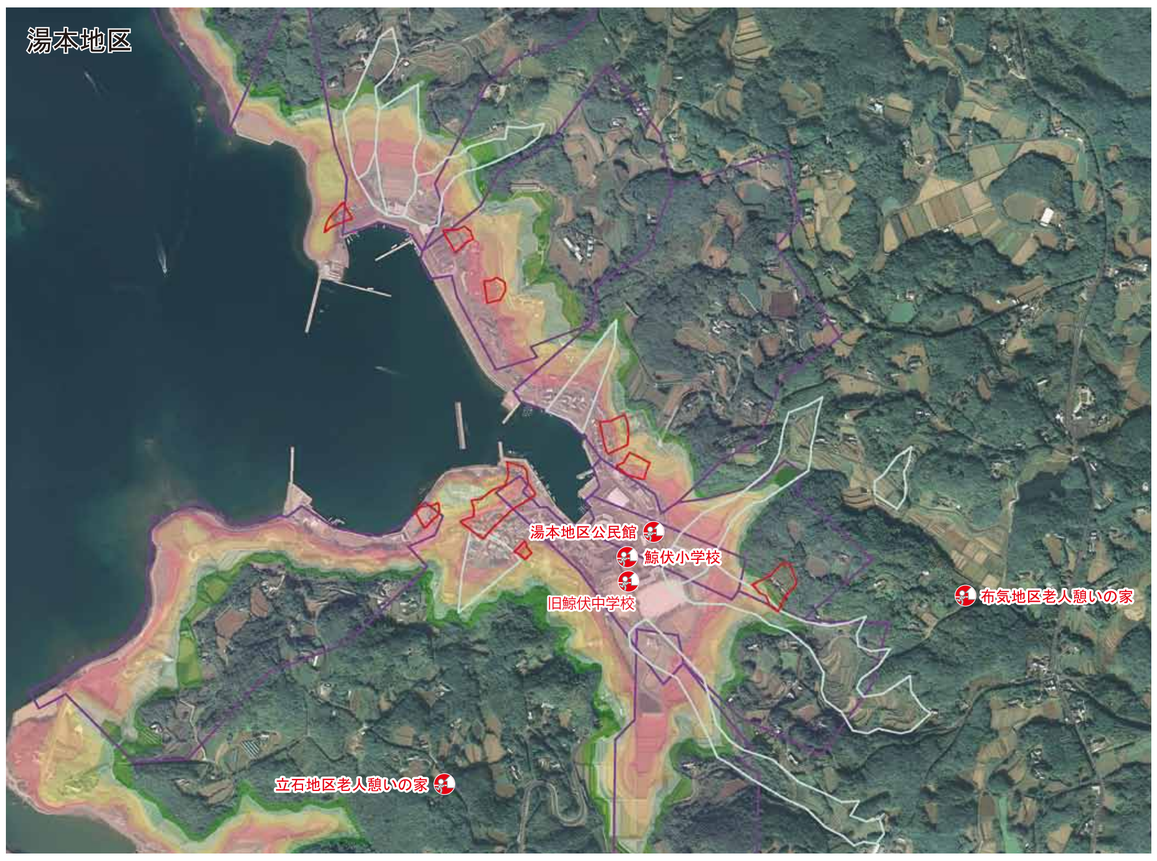

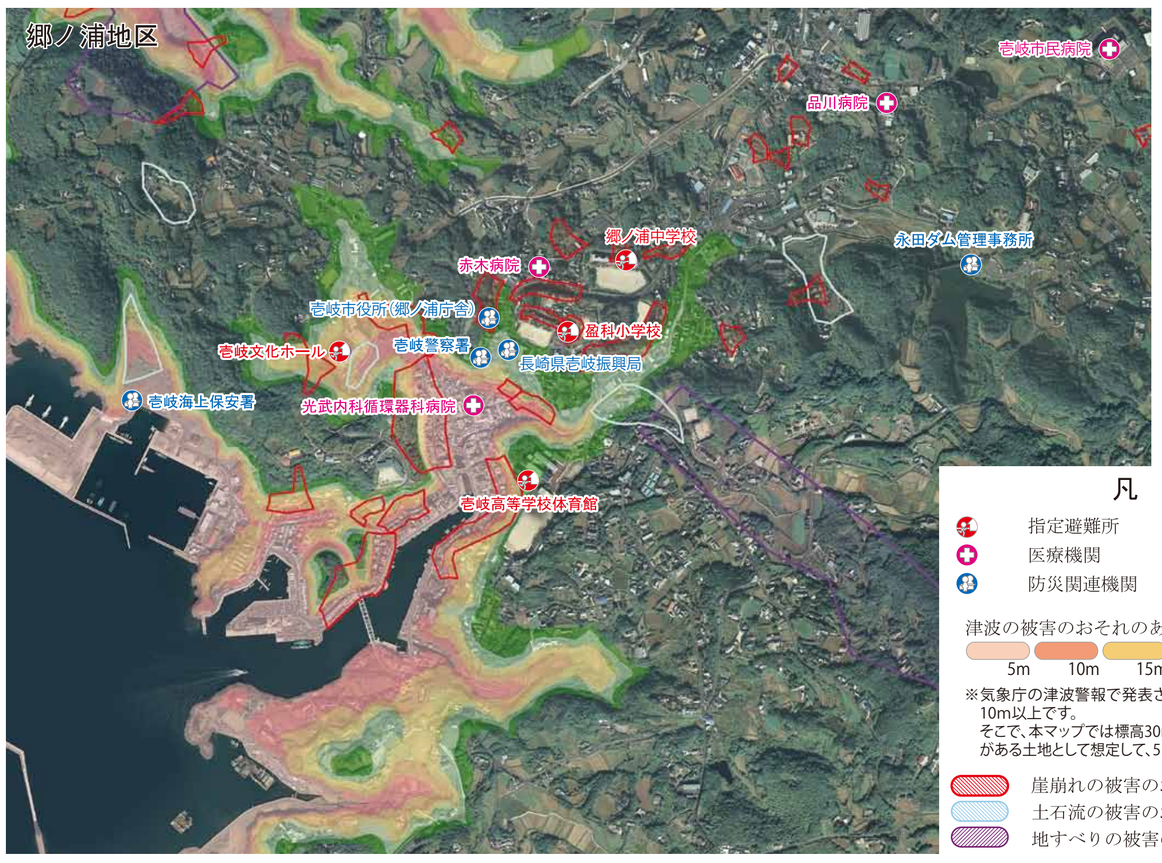


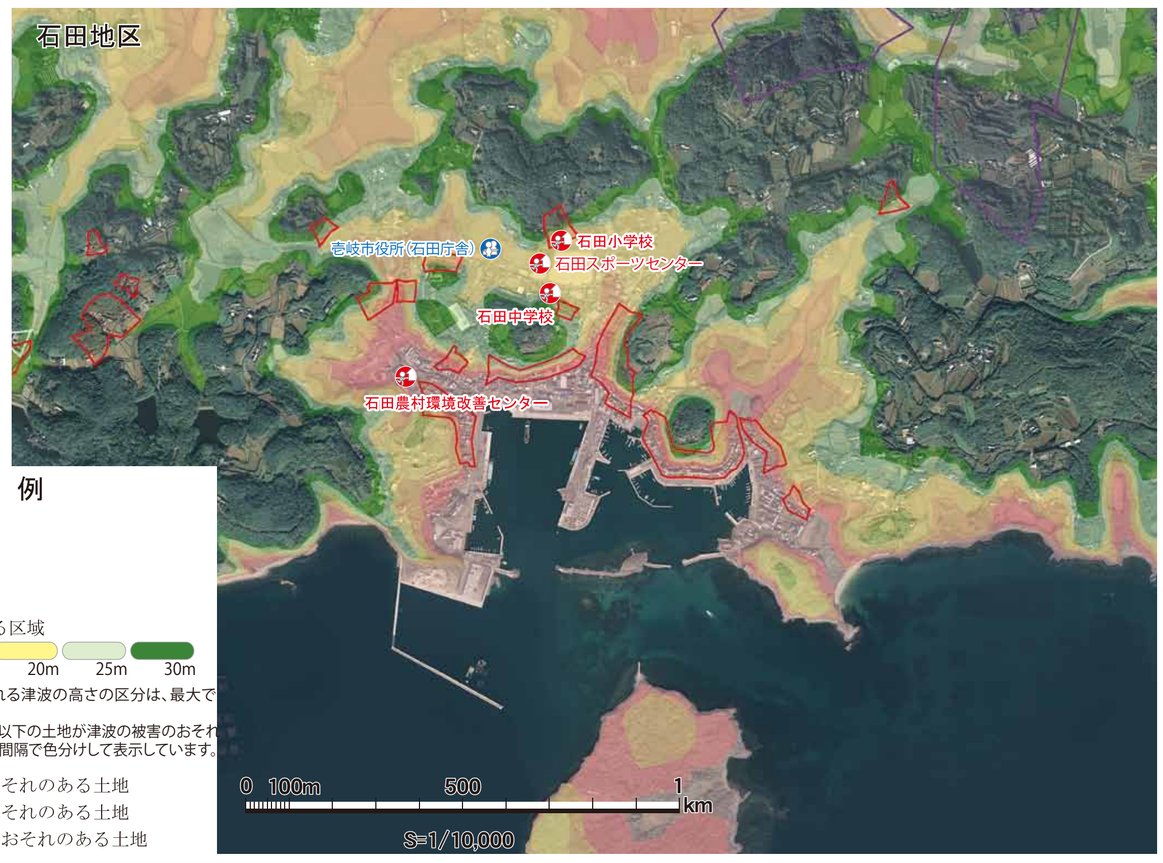


## 凡　例

- 指定避難所
- 医療機関
- 防災関連機関

津波の被害のおそれのある区域

5m　10m　15m　20m　25m　30m

※気象庁の津波警報で発表される津波の高さの区分は、最大で10m以上です。
そこで、本マップでは標高30m以下の土地が津波の被害のおそれがある土地として想定して、5m間隔で色分けして表示しています。

- 崖崩れの被害のおそれのある土地
- 土石流の被害のおそれのある土地
- 地すべりの被害のおそれのある土地

注意…背景図として使用している空中写真は平成21年10月に撮影されたものです。

注意…土砂災害危険箇所は長崎県の調査結果によります。