

壱岐市原子力災害避難計画



壱 岐 市

平成 3 0 年 1 月

目 次

第1	計画の目的	1
第2	計画の位置付け	1
第3	避難計画	
1	避難計画の考え方	1
2	原子力災害対策重点区域の設定	2
3	避難計画の概要	2
4	地区別の避難計画	3
第4	行動計画	
1	行動計画	3
2	避難指示等の伝達	3
3	安定ヨウ素剤の配布・服用	4
4	避難所の開設、運営	4
5	緊急時モニタリングの実施	4
6	行政機能の移転	4
参考資料		
	避難対象範囲（30km圏内）にある施設	17
	車両及び船舶の状況	20
	防災関係機関及び連絡先	21
	避難対象範囲の地域と人口	24
	原子力災害対策指針が定める緊急時の防護措置	25
	壱岐市におけるUPZ圏内から避難先までの主な経路	27
	UPZ圏内の離島における一時移転等の基本フロー	28
	壱岐市における防護措置	29
	玄海地域の放射線モニタリング体制	30
	長崎県における避難退域時検査場所の候補地	31
	安定ヨウ素剤の備蓄状況	32

第1 計画の目的

「壱岐市原子力災害避難計画」（以下「本計画」という。）は、壱岐市地域防災計画（原子力災害対策編）に基づき、玄海原子力発電所で万が一に原子力災害が発生した場合に備え、放射線の影響を最小限に抑える避難等の防護措置を確実なものとするを目的とする。

第2 計画の位置付け

本計画は、災害対策基本法（昭和36年法律第223号）及び原子力災害対策特別措置法（平成11年法律第156号）並びに原子力規制委員会が定める「原子力災害対策指針」に基づき作成した「壱岐市地域防災計画（原子力災害対策編）」の避難に関する計画を具体化するものである。

なお、本計画は、原子力災害対策指針、指標、基準等の見直しが行われた場合には、壱岐市地域防災計画（原子力災害対策編）と連動し、適宜見直しを行うものとする。

第3 避難計画

1 避難計画の考え方

（1）本計画では、玄海原子力発電所から半径30キロ圏内の住民が最終的には30キロ圏外への避難ができるよう避難経路、避難所等を確保する。

（2）玄海原子力発電所から半径30キロ圏内の住民を、緊急時防護措置を準備する区域（以下UPZ）とし、原子力災害の事態の推移及び時間的な推移に応じて、予防的な防護措置を実施する。

（3）避難先は、地域コミュニティの維持に着目し、同一地区の住民が同一地域内に避難できるように指定するよう努める。

（4）避難等の防護措置が必要な区域及び措置の内容（避難、一時移転、屋内退避、安定ヨウ素剤の服用等）は、事故の状況及び気象状況等に応じ、国、県又は市が連携、調整したうえで設定する。

（5）市民が覚えやすく実行しやすい避難誘導計画とし、可能な限り避難計画に定められた避難経路（幹線道路等）を通り指定された避難所へ避難する。

2 原子力災害対策重点区域の設定

本計画での原子力災害対策重点区域の具体的な範囲は、次のとおりとする。

予防的防護措置を準備する区域（PAZ）	該当区域なし
緊急時防護措置を準備する区域（UPZ）	壱岐市南部地域 （郷ノ浦町の一部、芦辺町の一部、石田町の全部）

3 避難計画の概要

本計画で定める避難は、玄海原子力発電所から半径30キロ圏内の住民を30キロ圏外に定めた避難所への避難とする。市は、避難経路について、事前に住民に対して十分な周知を行う。なお、避難を円滑に実施するため警察等により避難経路の要所での交通規制及び交通整理・誘導、区域外からの車両等の進入制限が実施される。

（1）壱岐島地域の避難の方法

ア 避難は原則自家用車両を利用するものとし、自家用車両により避難が困難な住民については、近所の方との乗り合いによる自家用車避難を行うか、集合場所に参集し、市等が準備する車両にて避難を行う。

イ アの手段でも避難手段が不足する場合には、県が市からの依頼に基づき、社団法人長崎県バス協会等に要請し手配した車両にて避難を行う。さらに、避難に関して必要があると認める場合は、自衛隊へ災害派遣要請を行う。

ウ 避難所の駐車スペースは、避難所に併設する運動所等の駐車スペースを利用することとし、不足する場合には、近隣のグラウンド等空きスペースを利用する。

（2）三島地域の避難の方法

ア 三島地域の避難者は、海路で壱岐島に上陸後、30キロ圏外の指定された避難所に避難を行う。海路の手段としては、定期船（フェリーみしま：定員100人）、漁船、遊漁船等（以下「定期船等」という。）で移動し、その後、市等が準備した車両により避難を行う。

イ 定期船等による避難が困難な住民については、県が海上保安部に要請し避難を行う。さらに、避難に関して必要があると認める場合は、自衛隊へ災害派遣要請を行う。

ウ 長島と大島間の架橋（珊瑚大橋）が利用できる場合、長島から大島へ橋の利用によ

る移動も避難経路の一つとする。

(3) 避難行動要支援者の避難の方法

ア 在宅の避難行動要支援者については、市が策定した「避難行動要支援者避難支援プラン」に基づき、支援者や自治会、民生委員・児童委員、消防団、自主防災組織等の周辺住民の支援を受け避難を行うものとする。

イ 学校等、病院等医療機関、社会福祉施設、不特定多数の者が利用する施設等においては、あらかじめ避難場所、避難路、誘導責任者及び避難方法等について作成した避難計画に基づき、避難のための立退きの勧告又は指示等があった場合には、迅速かつ安全に避難を実施する。

4 地区別の避難計画

本計画で定める地区ごとの避難計画は、次のとおりとする。

※別紙1 地区別避難計画

第4 行動計画

1 行動計画

市は、情報収集事態若しくは警戒事態の発生を覚知した場合は、長崎県地域防災計画（原子力災害対策編）及び壱岐市地域防災計画（原子力災害対策編）に準拠し行動するものとする。

2 避難指示等の伝達

ア 市は、警戒事態等の発生に伴い、国、県により防護対策区域が決定された場合は、テレビ、ラジオ等のほか、告知放送、広報車、ホームページ（インターネット）、ケーブルテレビ、携帯電話の一斉メール等の多様な手段を利用して避難の指示等の内容の住民等への広報を行うものとする。また、消防団、自治公民館、自主防災組織、農協及び漁協等の関係機関、病院及び福祉施設並びに観光施設へ電話・FAX等を利用して避難の指示等の内容を連絡する。

※別紙2 避難の指示等の伝達時の留意点

イ 避難の指示・屋内退避等の指示を行う場合には、消防機関や警察署その他の防災関係

機関にその指示内容を伝達するとともに協力を要請し、避難・屋内退避区域の住民等に対し、避難及び屋内退避の措置を講じる。

3 安定ヨウ素剤の配布・服用

市は、国から安定ヨウ素剤の配布、服用の指示があったときは、速やかに市民等へその指示を伝達し配布・服用させる。

4 避難所の開設、運営

(1) 市は、避難所に職員を派遣し、市災害対策本部、避難住民との連絡調整にあたらせる。

(2) 市は、避難所開設の際には、入口受付にて避難住民の避難状況を把握する。

※別紙3 避難所での留意点

5 緊急時モニタリングの実施

市は、県が災害警戒本部又は災害対策本部を設置した場合に開始する、緊急時モニタリングに協力するものとし、その内容は、環境試料の採取・運搬、空間放射線のモニタリング、モニタリングポストの設置・起動等とする。

6 行政機能の移転

(1) 市の庁舎が避難対象区域に該当する場合には、あらかじめ定めた機能移転先に移転する。 ※市の行政機能の移転先は、市役所勝本庁舎とする。

(2) 市は、行政機能を移転する場合には、その旨を避難対象区域外の市民に周知する。

(3) 行政機能移転にあたっては、市民等の避難を優先するとともに災害対策本部機能を移転させ、その業務を遂行できるように努める。

自治会別避難計画							別紙1					
No.	地区名	自治会名	人口 (H29.9末)	エリア 人口	集合場所	避難経路 (県道、国道)	避難場所					
							施設名	所在地	面積 (㎡)	収容可能 人数	収容可能 人数計	
1	三島	大島	124	540	三島小学校	集合場所→郷ノ浦港→県道25号郷ノ浦港線→国道382号→県道59号郷ノ浦沼津勝本線	1	(旧) 沼津中学校	沓崎市郷ノ浦町小牧東触34番地	1,370	685	1,506
2		長島	114		長島地区放射線防護対策施設	集合場所→郷ノ浦港→県道25号郷ノ浦港線→国道382号→県道59号郷ノ浦沼津勝本線						
3		原島	93		原島地区放射線防護対策施設	集合場所→郷ノ浦港→県道25号郷ノ浦港線→国道382号→県道59号郷ノ浦沼津勝本線						
4	渡良浦	渡良浦	123		渡良小学校	集合場所→県道175号渡良浦初瀬線→県道25号郷ノ浦港線→国道382号→県道59号郷ノ浦沼津勝本線						
5		神田	86									
6	渡良南	前目	49	685	渡良小学校	集合場所→県道175号渡良浦初瀬線→県道25号郷ノ浦港線→国道382号→県道59号郷ノ浦沼津勝本線	2	沼津小学校	沓崎市郷ノ浦町小牧東触184番地	1,642	821	
7		漆	51									
8		迫	60									
9	麦谷	麦谷	88	685	渡良小学校	集合場所→県道175号渡良浦初瀬線→県道25号郷ノ浦港線→国道382号→県道59号郷ノ浦沼津勝本線	2	沼津小学校	沓崎市郷ノ浦町小牧東触184番地	1,642	821	
10		神ノ木	65									
11		宇土	79									
12		船越	42									
13	小崎	小崎東	125	685	渡良小学校	集合場所→県道175号渡良浦初瀬線→県道25号郷ノ浦港線→国道382号→県道59号郷ノ浦沼津勝本線	2	沼津小学校	沓崎市郷ノ浦町小牧東触184番地	1,642	821	
14		小崎西	126									

15	初瀬	初瀬	139	541	初山小学校	集合場所→県道175号渡良浦初瀬線 →県道25号郷ノ浦港線→国道382号 →県道59号郷ノ浦沼津勝本線	3	(旧) 鯨伏中学校	彦岐市勝本町立石南触 1137番地10	1,623	812
16	初山東	初山東の東部	43								
17		初山東の西部	125								
18	初山西	初山西の南部	116								
19		初山西の中部	88								
20		初山西の北部	30								
21	若松	若松の東部	86	552	初山小学校	集合場所→県道175号渡良浦初瀬線 →県道25号郷ノ浦港線→国道382号 →県道59号郷ノ浦沼津勝本線	4	鯨伏小学校	彦岐市勝本町立石南触 1137番地2	1,597	799
22		若松の中部	99								
23		若松の西部	69								
24	坪	坪の東部	81								
25		坪の中部	108								
26		坪の南部	109								
							5	湯本地区公民館	彦岐市勝本町布気触818 番地10	610	305
							6	布気地区老人憩いの家	彦岐市勝本町百合畑触 398番地	264	132
							7	立石地区老人憩いの家	彦岐市勝本町立石南触 583番地	240	120

27	片原	小林	175	1,299	老岐高等学校	集合場所→県道25号郷ノ浦港線→国道382号	8	老岐西部開発総合センター	老岐市勝本町西戸触182番地5	3,254	1,627
28		片原北部	247								
29		片原東部	365								
30		片原南部	272								
31		片原中部	156								
32		喜応寺ヶ丘	84								
33	本村	紺屋町	93	922	老岐文化ホール	集合場所→県道25号郷ノ浦港線→国道382号	9	勝本小学校	老岐市勝本町坂本触262番地	1,952	976
34		大里	79								
35		新道	211								
36		大神	62								
37		本村西部	161								
38	庄	庄南部	90								
39		庄中部	106								
40		庄北部	120								
											5,859

41	永田	永田	363	1,048	郷ノ浦中学校	集合場所→県道25号郷ノ浦港線→国道382号	10	勝本中学校	壱岐市勝本町仲触1846番地	3,017	1,508
42		今宮	199								
43	郷ノ浦	本町	92								
44		前下ル町	55								
45		先下ル町	94								
46		亀川迎町	102								
47		築出	59								
48		先町	84								
49	東	中尾	329	1,111	大谷公園体育館	集合場所→県道25号郷ノ浦港線→国道382号→県道231号湯ノ本勝本線	11	勝本町ふれあいセンターかざはや	壱岐市勝本町大久保触1736番地2	2,437	1,219
50		シメノ尾	335								
51	古城	古城	447								
52	元居	元居	232	232	盈科小学校	集合場所→県道25号郷ノ浦港線→国道382号	12	勝本地区公民館	壱岐市勝本町勝本浦211番地3	547	274
							13	西部地区老人憩いの家	壱岐市勝本町勝本浦389番地	206	103
							14	大坂地区老人憩いの家	壱岐市勝本町大久保触1724番地1	304	152

53	物部本村	物部本村	64	615	柳田小学校	集合場所→国道382号→県道23号勝本石田線	15	霞翠小学校	老岐市勝本町西戸触550番地	1,937	969	1,112
54	田中	田中	92									
55	柳田	柳田	210									
56	木田	木田	95									
57	半城本村	半城本村	154									
							16	新城地区老人憩いの家	老岐市勝本町北触37番地	287	143	
58	平人	平人	144	455	志原小学校	集合場所→国道382号→県道174号湯ノ本芦辺線	17	那賀小学校	老岐市芦辺町中野郷西触174番地	1,726	863	1,825
59	釘山	釘山	119									
60	志原南	志原南第一	89									
61		志原南第二	103									
62	志原西	志原西	276	520	志原小学校	集合場所→国道382号→県道174号湯ノ本芦辺線	18	(旧) 那賀中学校	老岐市芦辺町中野郷西触400番地	1,924	962	
63	大原	大原上	110									
64		大原下	134									

65	筒城	筒城西	164	786	筒城小学校	集合場所→県道65号老岐空港線→県道23号勝本石田線	19	老岐市勝本B&G海洋センター	老岐市勝本町新城西触1694番地	1,615	807	1,347
66		山崎	151									
67		筒城仲上	106									
68		筒城仲下	122									
69		筒城東北	88									
70		筒城東南	155									
							20	長崎県立老岐商業高校体育館	老岐市勝本町新城西触282番地	1,080	540	
71	石田	本村	161	1,088	石田小学校	集合場所→県道23号勝本石田線	21	(旧)箱崎中学校	老岐市芦辺町箱崎大左右触2323番地	2,142	1,071	
72		南	144									
73		石田西前	255									
74		石田西原	213									
75		昭和町	177									
76		石田東	138									
77	池田	池田西上	95	556	石田小学校	集合場所→県道23号勝本石田線	22	箱崎小学校	老岐市芦辺町箱崎釘ノ尾触652番地	1,667	834	4,750
78		池田西下	110									
79		池田仲上	93									
80		池田仲下	98									
81		池田東	160									

82	久喜	久喜	456	619	石田農村環境改善センター	集合場所→県道23号勝本石田線	23	瀬戸小学校	壱岐市芦辺町箱崎大左右触315番地	1,715	858
83	湯岳	興	75								
84		射手吉	88								
85	印通寺	君ヶ浦東	227	1,212	石田農村環境改善センター	集合場所→県道23号勝本石田線	24	芦辺町クオリティライフセンターつばさ	壱岐市芦辺町箱崎中山触2548番地	2,354	1,177
86		君ヶ浦西	245								
87		田中	110								
88		本町	245								
89		祝町	385								
							25	箱崎地区公民館	壱岐市芦辺町箱崎大左右触924番地	518	259
							26	瀬戸幼稚園	壱岐市芦辺町箱崎大左右触920番地	581	290
							27	箱崎幼稚園	壱岐市芦辺町箱崎釘ノ尾触652番地	312	156
							28	箱崎僻地保健福祉館	壱岐市芦辺町箱崎釘ノ尾触1293番地	210	105

90	八幡	諸吉外海	40	937	八幡小学校	集合場所→県道23号勝本石田線	29	芦辺小学校	老岐市芦辺町芦辺浦546番地	2,320	1,160
91		諸吉内海	139								
92		諸吉大久保	70								
93		八幡浦三軒屋	35								
94		八幡浦西新町	275								
95		八幡浦西町	84								
96		八幡浦西中町	55								
97		八幡浦東中町	75								
98		八幡浦東町	164								
99	田河	諸吉二亦	99	623	芦辺中学校	集合場所→県道23号勝本石田線	30	老岐島開発総合センター	老岐市芦辺町諸吉大石触197番地	1,787	894
100		諸吉高尾	39								
101		諸吉辻林	61								
102		諸吉須気	61								
103		諸吉本村	75								
104		諸吉内坂	61								
105		諸吉清水	90								
106		諸吉南	57								
107		諸吉今里	80								
											3,375

108	深江	深江東	90	538	田河小学校	集合場所→県道23号勝本石田線	31	芦辺体育館	老岐市芦辺町芦辺浦524番地	1,023	512
109		深江南	89								
110		深江本村	60								
111		深江栄	47								
112		深江栄東	73								
113		深江鶴亀	82								
114		深江平	53								
115		深江前目	44								
							32	芦辺地区公民館	老岐市芦辺町芦辺浦524番地	512	256
							33	芦辺浦住民集会所	老岐市芦辺町芦辺浦85番地3	535	268
							34	芦辺保育所	老岐市芦辺町諸吉大石触665番地	570	285
116	湯岳	湯岳本村	96	258	那賀地区公民館	/	35	那賀地区公民館	老岐市芦辺町中野郷西触362番地	518	259
117		湯岳今坂	74								
118		湯岳辻里	88								
							36	那賀幼稚園	老岐市芦辺町住吉山信触1007番地	355	177
			15,137	15,137					避難施設収容可能人員計→	22,378	22,378

別紙 2

避難の指示等の伝達時の留意点

- (1) 市は、消防団、自治公民館、自主防災組織、農協及び漁協等の関係機関、病院及び福祉施設並びに観光施設へ電話・FAX等を利用して事故の状況を連絡する。

併せて、広報する場合は、正確かつ理解しやすい内容に務めるものとし、テレビ・ラジオ等による情報収集に努めること及び落ち着いて行動することなどを広報する。

- (2) 避難対象区域の住民等への指示事項

避難を指示し実施する場合には、避難区域内の住民等に対し、次の事項を正確かつ簡潔に伝え、指示の徹底を図る。

ア 電気のブレーカーを落とし、ガス及び水道の元栓を閉める。

イ 戸締りをする。

ウ 落ち着いて行動する。

エ 自家用車がある場合には自家用車を利用し、ない場合には近所の方の自家用車に同乗するか、又は集合場所に集まり、用意されるバス等を利用する。

オ 避難所（施設）ごとに決められた主要避難経路を基本として移動する。

カ 避難経路においては、警察官や誘導員の指示に従う。

キ 万が一、放射性物質が放出され、相当程度の被ばくが想定される場合は、県において、原子力発電所から30キロ圏外の主要避難経路に救護所（勝本町ふれあいセンターかざはや及び壱岐島開発総合センター）が設置され、身体の表面における放射性物質の付着の有無を確認する検査（スクリーニング検査）及び除染等が実施されるので、避難する市民等

は、必ず経由し検査を受ける。

ク 避難時の服装については、できるだけ帽子、マスク、フード付きレインコート、ビニール手袋、長ズボン、長靴などを着用し、なるべく肌をさらさないようにする。

ケ 住所地でない方については、自宅等への帰路につくか、少なくとも原子力発電所から30キロ圏外へ移動する。

(3) 屋内退避対象地域の住民等への指示事項

屋内退避を指示し実施する場合には、屋内退避区域内の住民に対し、次の事項を正確かつ簡潔に伝え、指示の徹底を図る。

ア 住民は、原則として屋内にとどまる。

イ 住所地でない方については、速やかに自宅等への帰路につくか、少なくとも原子力発電所から30キロ圏外へ移動する。

ウ すべての窓、扉等の開口部を閉じ、換気扇等を止めて、屋内への外気の流入を防止する。

エ なるべく外気の流入する箇所を離れて、屋内の中央にとどまる。

オ 食料品の容器には、フタやラップをする。なお、屋内に保管している飲食物は摂取して差し支えない。

カ テレビ・ラジオ等による行政機関からの指示・伝達又は災害情報に留意する。

キ 電話による行政機関への問い合わせは、極力控える。

ク 屋内退避時の服装については、できるだけ帽子、マスク、フード付きレインコート、ビニール手袋、長ズボン、長靴などを着用し、なるべく肌をさらさないようにする。

別紙 3

避難所での留意点

(1) 市は、避難所における住民に対し、次の事項を正確かつ簡潔に伝え、住民の協力を得るよう努める。

ア 避難所においては、相互に助け合うとともに、避難所責任者の指示に従い、冷静に行動する。

イ 避難状況を把握するため、必ず受付を行うよう協力をお願いする。なお、避難所を離れる場合には、避難所責任者へその旨の報告をお願いする。

ウ 健康調査等を行う場合には、協力をお願いする。

エ 避難住民の不安を解消するため、健康増進課等において、健康相談等が実施される。

オ 不審な情報は、市・警察等に確認する。

また、避難住民に対し、放射線被ばくなどに対する誹謗、中傷、差別といった事態が起こらないよう配慮する。

避難対象範囲（30km圏内）にある施設

(1) 学校

－小学校－

	校名	所在地	児童数	職員数
1	盈科小学校	壱岐市郷ノ浦町本村触 589	319	25
2	三島小学校	壱岐市郷ノ浦町大島 815	10	7
3	志原小学校	壱岐市郷ノ浦町大原触 115	63	13
4	初山小学校	壱岐市郷ノ浦町初山西触 807-1	29	11
5	石田小学校	壱岐市石田町石田西触 1238	242	20
6	筒城小学校	壱岐市石田町筒城西触 191	48	11

－中学校－

	校名	所在地	生徒数	職員数
1	郷ノ浦中学校	郷ノ浦町本村触 75	284	25
2	石田中学校	石田町石田西触 1547	149	21

－高等学校－

	校名	所在地	生徒数	職員数
1	壱岐高等学校	郷ノ浦町片原触 88	487	45

－特別支援学校－

	校名	所在地	児童生徒数	職員数
1	虹の原特別支援学校壱岐分校	郷ノ浦町本村触 589 壱岐市郷ノ浦町片原触 88	32	24

(2) 保育所・幼稚園

	名称	所在地	児童数
1	武生水保育所	郷ノ浦町郷ノ浦 495	158
2	石田保育所	石田町石田西触 1220-1	103
3	筒城保育所	石田町筒城西触 144-7	29
4	壱岐保育園	郷ノ浦町片原触 80-1	63
5	三島保育所長島分園	郷ノ浦町長島 45	1
6	三島保育所原島分園	郷ノ浦町原島 487-2	0

	名称	所在地	児童数
7	志原保育所	郷ノ浦町大原触 90-2	36
8	初山保育所	郷ノ浦町初山東触 238-3	6
9	あまごころ保育園	郷ノ浦町永田触 298-1	19
10	三協事業所内保育所	石田町池田東触 474-2	7
11	さくらんぼ保育園	郷ノ浦町東触 1010	7
12	壱岐市立郷ノ浦幼稚園	郷ノ浦町本村触 607-2	82
13	壱岐市立石田幼稚園	石田町石田西触 1244	39
14	三島保育所	郷ノ浦町大島 526-2	0

(3) 病院・診療所

－有床－

	名称	所在地	病床数
1	長崎県壱岐病院	郷ノ浦町東触1626	228
2	医療法人玉水会赤木病院	郷ノ浦町本村触 111	117
3	品川病院	郷ノ浦町東触 854-2	48
4	光武内科循環器科病院	郷ノ浦町郷ノ浦 15 番地 3	88

－無床－

	名称	所在地
1	さくら耳鼻咽喉科クリニック	郷ノ浦町郷ノ浦 11
2	光風・ふくしまクリニック	郷ノ浦町東触字平 1006-1
3	山内眼科医院	郷ノ浦町東触 1310
4	光の苑診療所	郷ノ浦町志原西触 1066
5	壱岐市三島診療所	郷ノ浦町大島 554-2
6	壱岐市原島診療所	郷ノ浦町原島 296-2
7	でぐち整形外科医院	郷ノ浦町郷ノ浦 53-2
8	医療法人村瀬歯科医院	郷ノ浦町郷ノ浦 123
9	赤木玉水堂歯科診療所	郷ノ浦町本村触 129
10	医療法人光武歯科医院	郷ノ浦町郷ノ浦 13
11	江田小児科内科医院	石田町印通寺浦 302
12	江田歯科医院	石田町印通寺浦 327-2
13	平山医院	石田町石田西触 1071-1

(4) 高齢者福祉施設

	名称	種別	所在地	定員
1	光の苑	特別養護老人ホーム	郷ノ浦町志原西触 1066-1	60
2	光風	介護老人保健施設	郷ノ浦町郷ノ浦東触字平 1006-1	80

(5) 高齢者グループホーム等

	名称	種別	所在地	定員
1	みのり	認知症対応型グループホーム	郷ノ浦町東触 1010 番地 1	9
2	壱岐の郷	認知症対応型グループホーム	石田町筒城東触 1840 番地 3	9
3	リバティハウス	サービス付き高齢者向け住宅	郷ノ浦町永田触字八枝 295 番地 4	20

(6) 障害者グループホーム

	名称	種別	所在地	定員
1	ケアホーム壱岐	共同生活援助	郷ノ浦町東触字市山 424-4	10
2	壱岐地域生活ホーム	共同生活援助	郷ノ浦町本村触 562	18
	ひまわりの家			
3	はーとふるらいふ飛翔	宿泊型自立訓練	郷ノ浦町坪触 3151-4	10

車両及び船舶の状況

(1) 乗合自動車、貸切旅客自動車

事業者名	営業所等所在地	種別	台数	定員	連絡先
壱岐交通(株)	郷ノ浦町東触 575-2	大型	8	451	0920-47-1255
		中型	1	40	
		小型	1	27	0920-47-1161
(有)玄海交通	石田町筒城東触 1730	大型	6	338	0920-44-5826
		中型	3	113	
		小型	4	83	

(2) 消防本部・署の主要消防車両

ポンプ車	水槽付ポンプ車	はしご車	化学消防車	救助工作車	高規格救急車	救急車	合計
2	3	1	1	1	4	0	12

(3) 船舶

事業者名	所在地	船名	旅客定員	連絡先
壱岐市	壱岐市郷ノ浦町本村触 562番地	フェリーみしま	100	0920-48-1111
九州郵船	福岡市博多区神屋町1 番27号	フェリーちくし	753	092-281-0831
		フェリーきずな	678	
		ヴィーナス	263	
		ヴィーナス2	257	
		エメラルドからつ	350	
		フェリーあずさ	350	

防災関係機関及び連絡先

警察・消防

機関名	所在地	電話番号	F A X
壱岐警察署	壱岐市郷ノ浦町本村触 551	47-0110	47-0110
壱岐市消防本部	壱岐市芦辺町中野郷西触 411-2	45-3037	45-0992

長崎県

機関名	所在地	電話番号	F A X
長崎県危機管理課	長崎市尾上町 3-1	095-824-3597	095-821-9202
長崎県環境政策課	長崎市尾上町 3-1	095-895-2356	095-895-2566
長崎県医療政策課	長崎市尾上町 3-1	095-895-2461	095-895-2573
長崎県薬務行政室	長崎市尾上町 3-1	095-895-2469	095-895-2574
壱岐振興局	壱岐市郷ノ浦町本村触 570	47-1111	47-4809
壱岐振興局保健部 (壱岐保健所)	壱岐市郷ノ浦町本村触 620	47-0260	47-6357

指定地方行政機関

機関名	所在地	電話番号	F A X
壱岐海上保安署	壱岐市郷ノ浦町郷ノ浦 648-5	47-0508	47-2363
自衛隊長崎地方協力本部壱岐駐在員事務所	壱岐市郷ノ浦町本村触 682	47-1499	
海上自衛隊壱岐警備所	壱岐市勝本町東触 2776-6	42-0167	42-0167

指定公共機関等

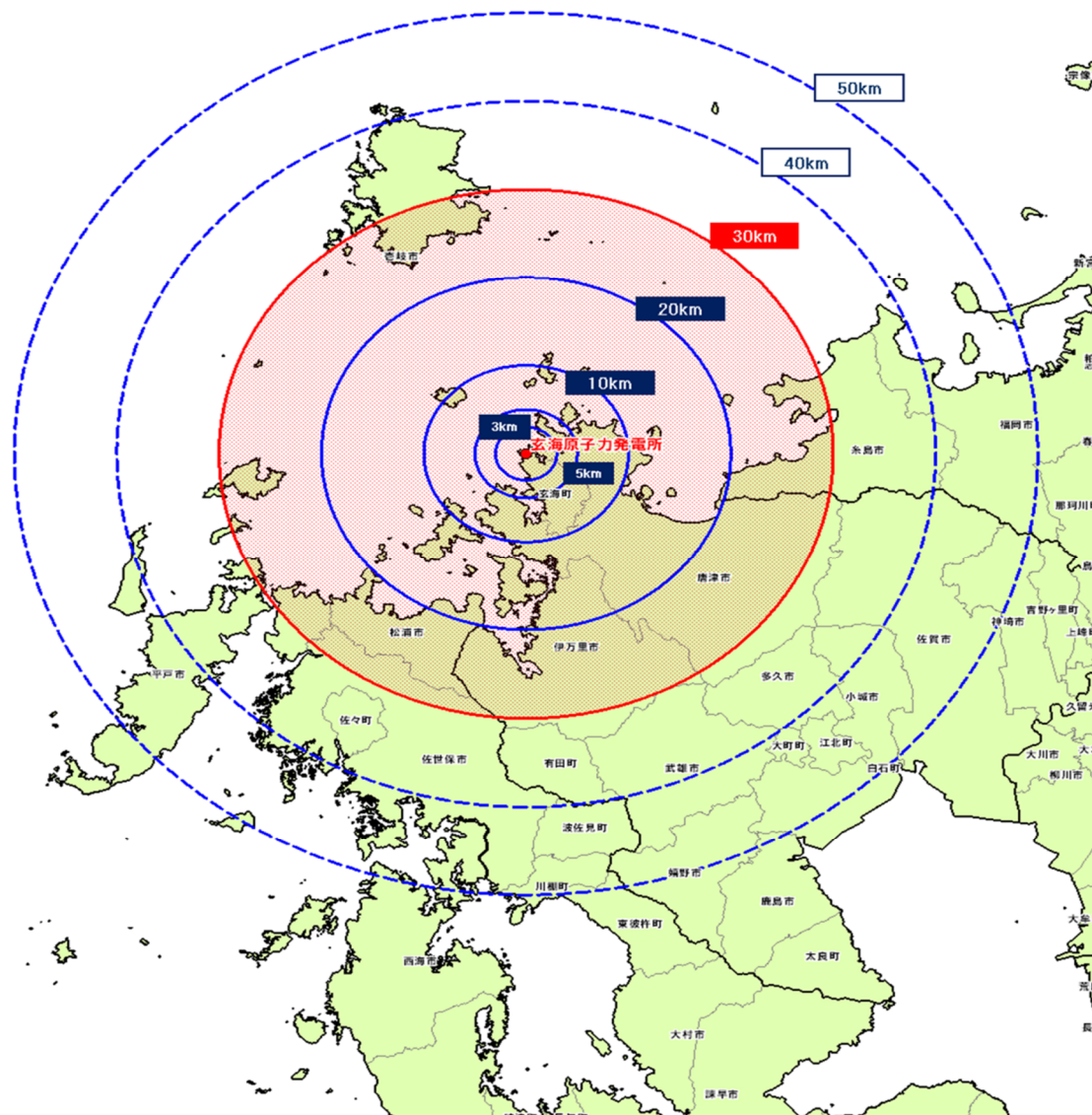
機関名	所在地	電話番号	F A X
九州電力(株)壱岐配電事業所	壱岐市芦辺町諸吉大石触 427-4	45-3474	45-3849
N T Tフィールドテクノ九州支店 福岡営業所 壱岐センタ	壱岐市郷ノ浦町本村触 523 1F	47-1004	
勝本郵便局	壱岐市勝本町勝本浦 345	42-0042	

壱岐市

機関名	所在地		電話番号	F A X
総務部	危機管理課	壱岐市郷ノ浦町本村触 562	48-1111	48-1553
	総務課	〃	48-1111	48-1553
	財政課	〃	48-1114	48-1553
	管財課	〃	48-1115	48-1553
企画振興部	政策企画課	〃	48-1134	47-4360
	観光商工課	〃	48-1135	48-1120
	地域振興推進課	〃	48-1137	48-1120
市民部	市民福祉課	〃	48-1116	47-4844
	こども家庭課	〃	48-1117	47-4844
	保護課	〃	48-1136	47-0500
	税務課	〃	48-1118	47-4844
	老人ホーム	勝本町本宮南触 1323-7	43-0049	43-9831
保健環境部	保険課	壱岐市芦辺町芦辺浦 562	45-1111	45-0996
	健康増進課	〃	45-1111	45-0996
	環境衛生課	〃	45-1111	45-0996
農林水産部	農林課	壱岐市石田町石田西触 1290	44-6112 44-6113	44-6020
	水産課	〃	44-6114	44-6020
	家畜診療所	芦辺町国分東触 678-6	45-4083	45-4084
建設部	建設課	壱岐市勝本町西戸触 182-5	42-1111	42-1116
	建築整備課	〃	42-1111	42-1116
	上下水道課	〃	42-1111	42-1116
選挙管理委員会	選挙管理委員会事務局	壱岐市郷ノ浦町本村触 562	48-1111	48-1553
議会事務局	議会事務局	壱岐市勝本町西戸触 182-5	42-1111	42-0096
監査委員会	監査委員事務局	〃	42-1111	42-0096
農業委員会	農業委員会事務局	壱岐市石田町石田西触 1290	44-6115	44-6020
会計課	会計課	壱岐市郷ノ浦町本村触 562	48-1119	47-5061

消防本部	総務課	壱岐市芦辺町中野郷西触 411-2	45-3037	45-0992
	警防課	〃	45-3037	45-0992
	予防課	〃	45-3037	45-0992
	消防署	〃	45-3037	45-0992
教育委員会	教育総務課	壱岐市芦辺町芦辺浦 562 番地	45-1202	45-0996
	学校教育課	〃	45-1202	45-0996
	社会教育課	〃	45-1202	45-0996
	文化財課	壱岐市芦辺町深江鶴亀触 515-1	45-2728	45-2829
支所	郷ノ浦支所	壱岐市郷ノ浦町本村触 562	48-1111	48-1553
	勝本支所	壱岐市勝本町西戸触 182-5	42-1111	42-1116
	芦辺支所	壱岐市芦辺町芦辺浦 562	45-1111	45-0996
	石田支所	壱岐市石田町石田西触 1290	44-6111	44-6020

避難対象範囲の地域と人口



(単位:人、世帯)

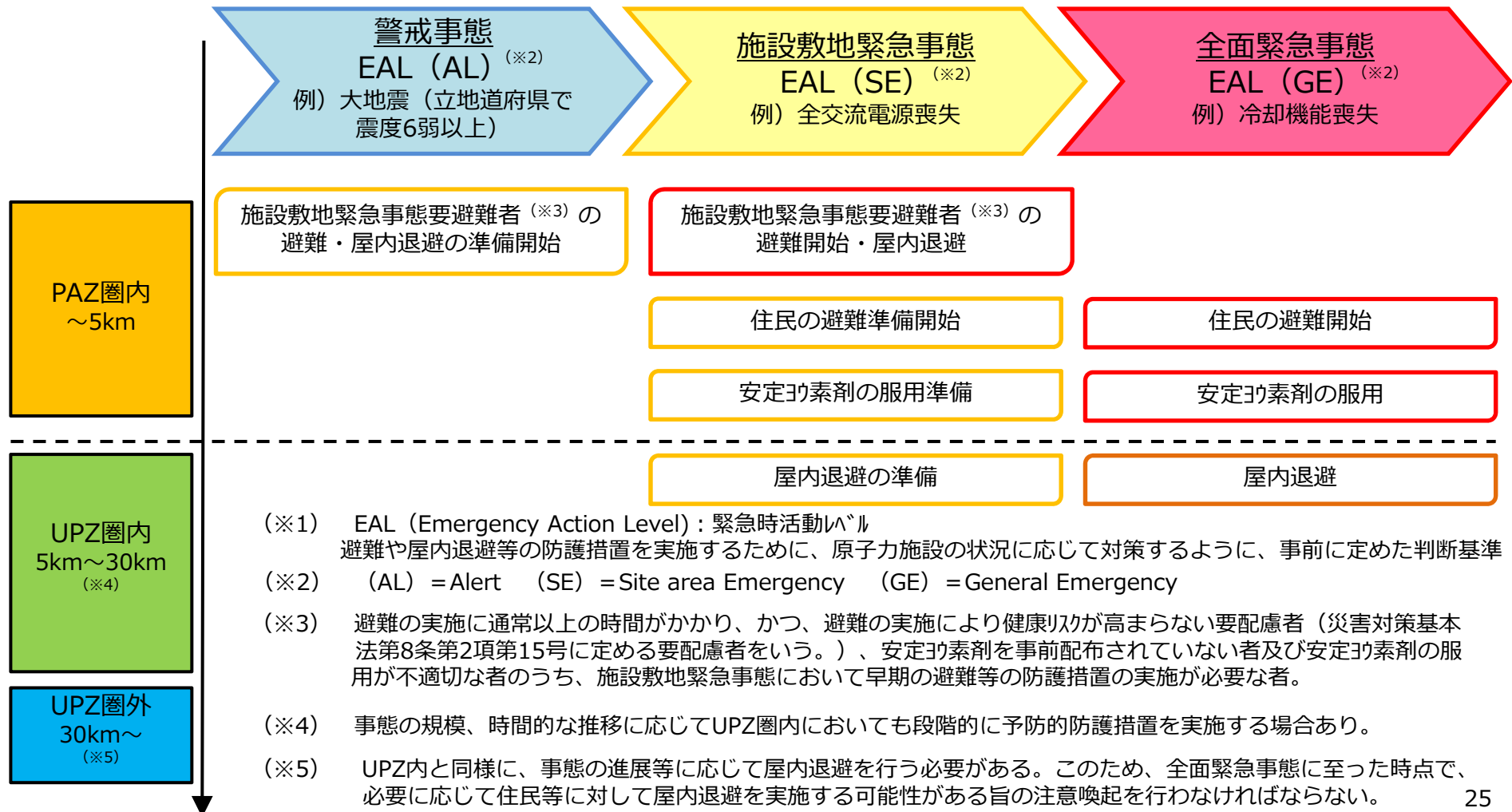
区分	10 k m 圏内	20 k m 圏内	30 k m 圏内	40 k m 圏内	50 k m 圏内	総計
人口	0	0	15,137	12,129	15	27,281
上記のうち 避難行動要支援者数	0	0	1,675	1,726		3,645
世帯数	0	0	6,385	5,265	15	11,665

※太枠が避難対象地域の人口

(平成29年9月末)

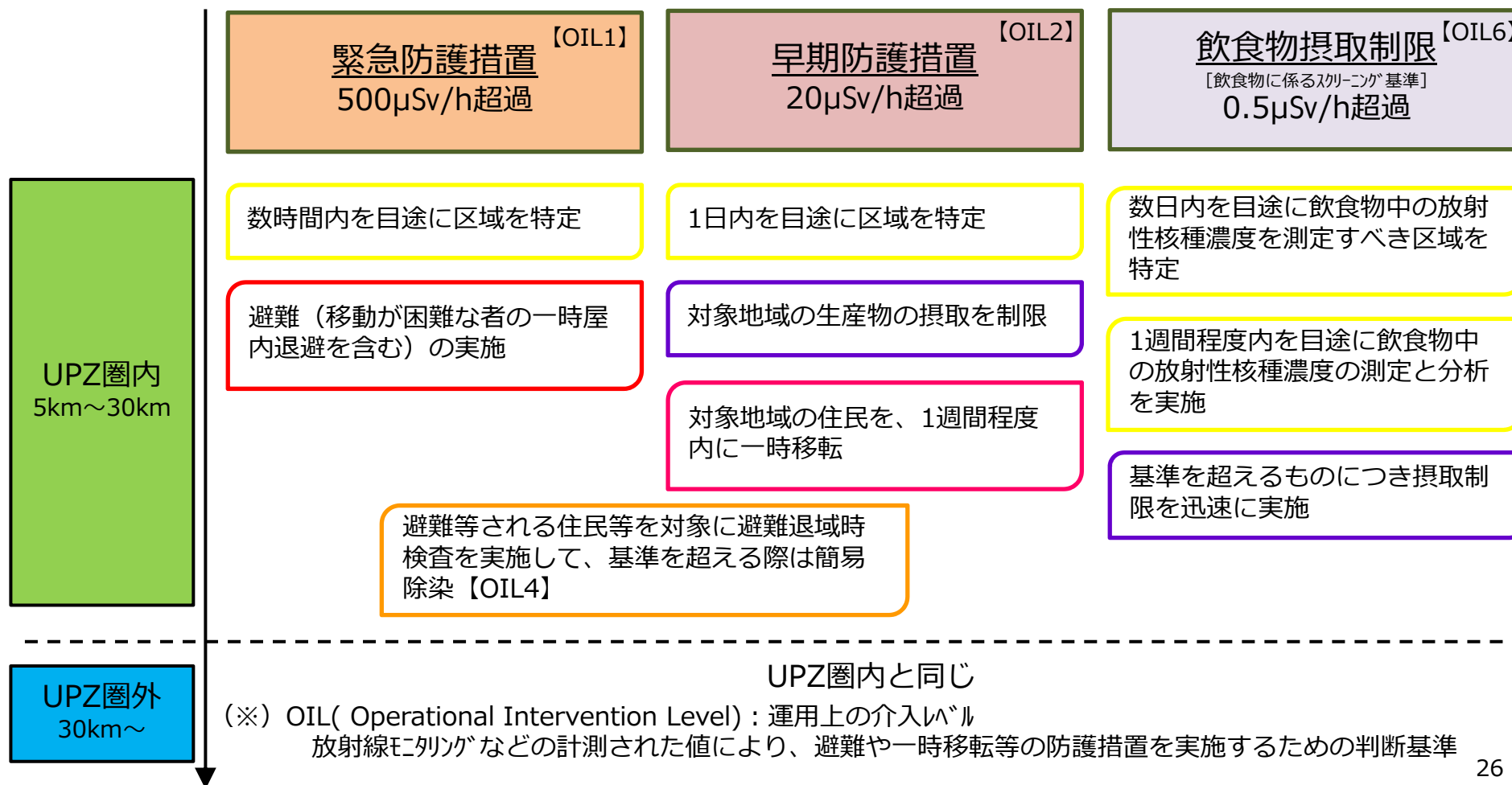
原子力災害対策指針が定める緊急時の防護措置 (緊急時活動レベル: EAL (※1))

- 緊急事態の初期対応段階においては、放射性物質の放出前から、必要に応じた防護措置を講じることとしている。
- 具体的には、原子力施設の状況に応じて、緊急事態を3つに区分。



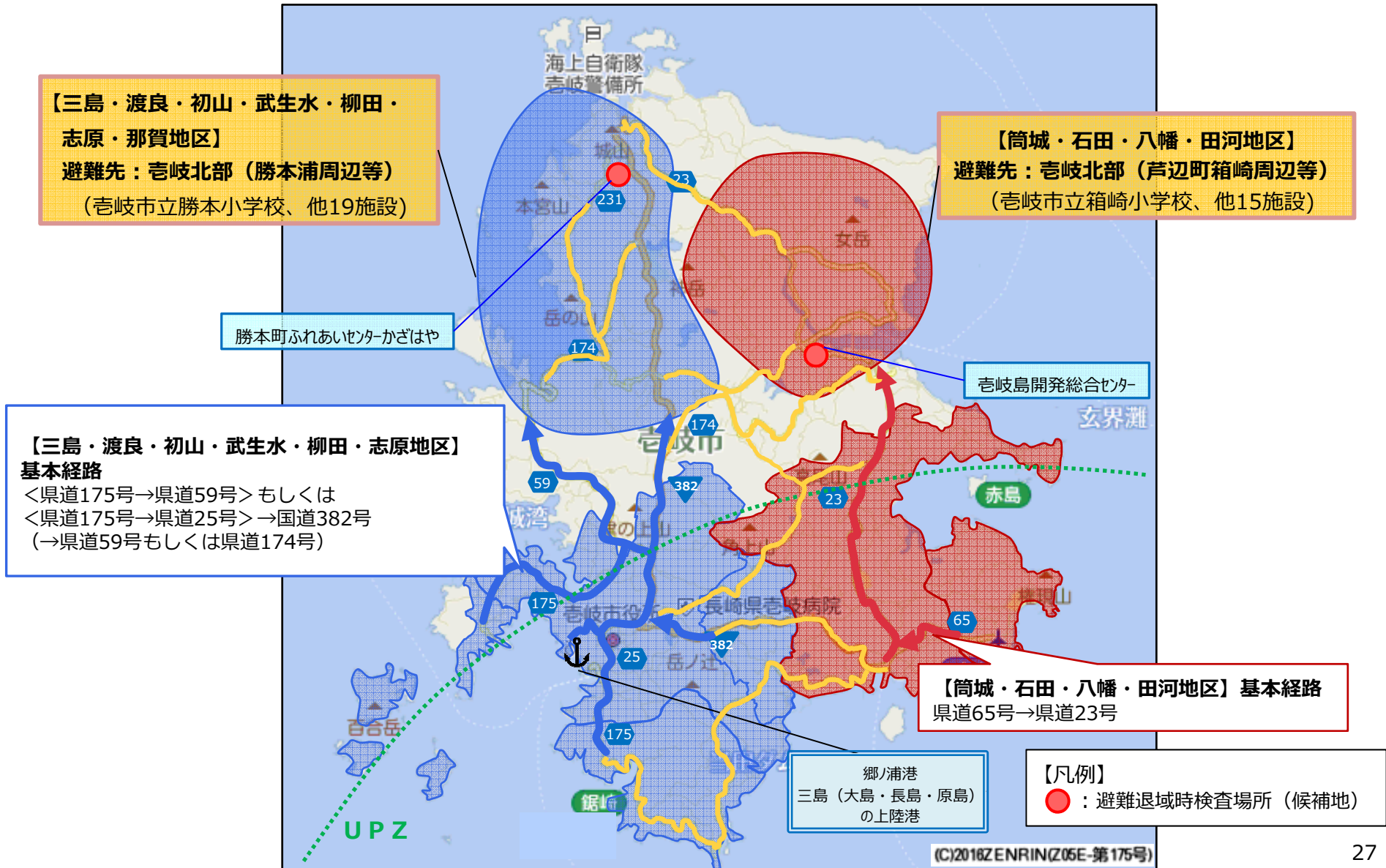
原子力災害対策指針が定める緊急時の防護措置 (運用上の介入レベル: OIL^(※))

- 放射性物質の放出後、高い空間放射線量率が計測された地域においては、被ばくの影響をできる限り低減する観点から、数時間から1日以内に住民等について避難等の緊急防護措置を講じる。
- また、それと比較して低い空間放射線量率が計測された地域においても、無用な被ばくを回避する観点から、1週間程度内に一時移転等の早期防護措置を講じる。



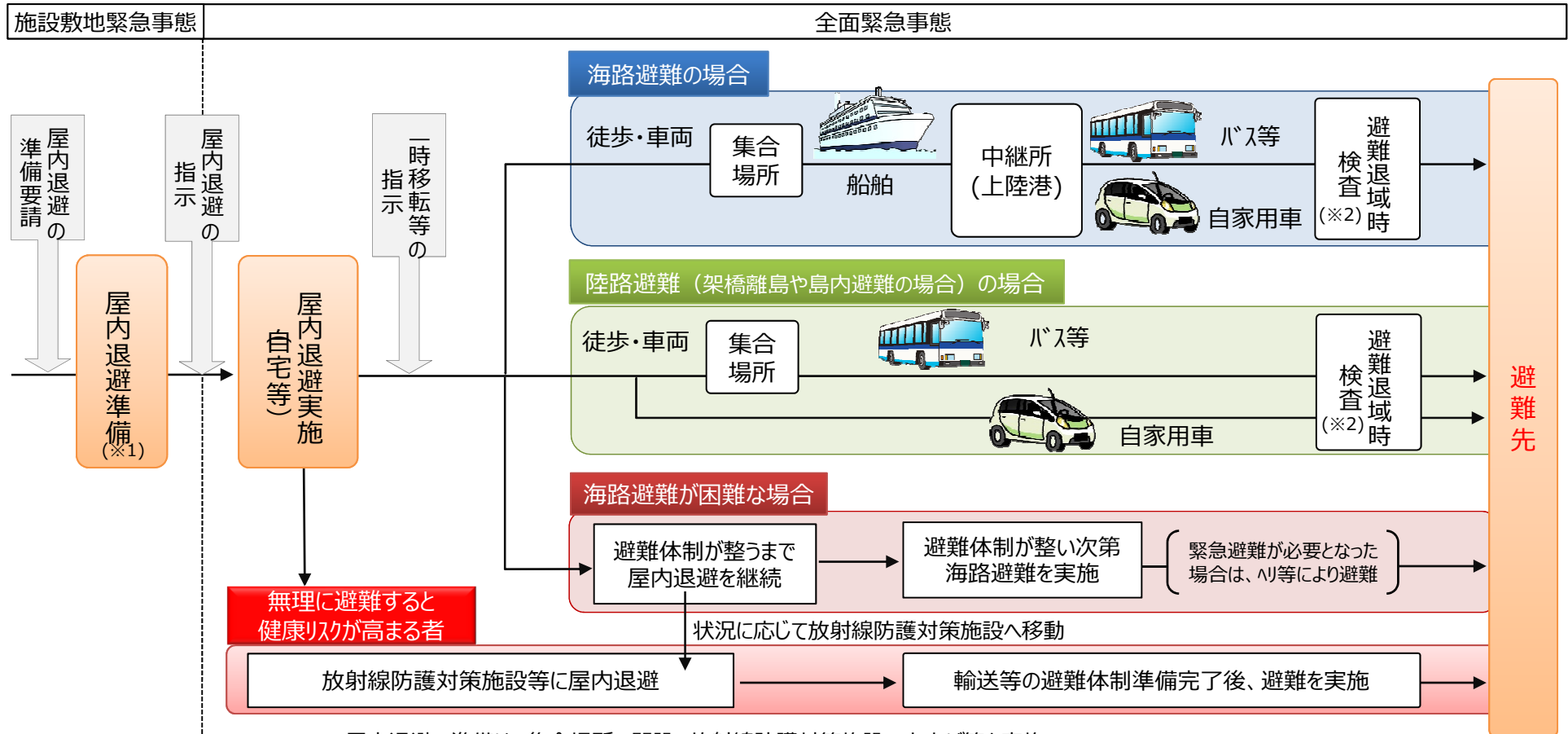
壱岐市におけるUPZ圏内から避難先までの主な経路

- 地域毎に予め避難経路を設定。自然災害等によりその避難経路が使用できない場合は、他の経路により避難を実施。



UPZ圏内の離島における一時移転等の基本フロー

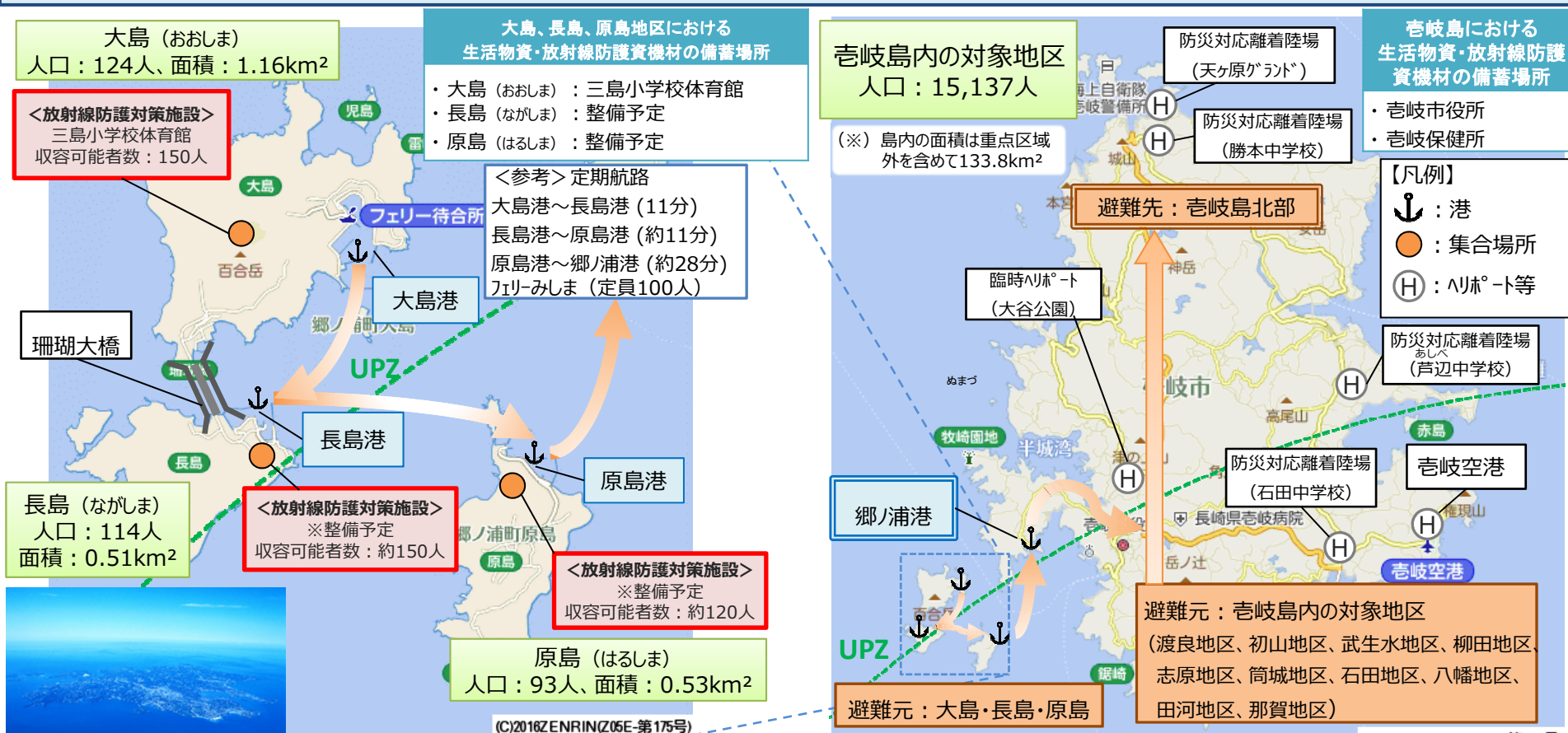
- 施設敷地緊急事態となった場合は、UPZ圏内の離島では放射線防護対策施設の立ち上げ等の屋内退避の準備を行うとともに、一時移転等に備えて集合場所の開設準備を行う。
- 全面緊急事態となった場合は、UPZ圏内の離島の住民は屋内退避を行い、その後、一時移転等を実施することとなった場合は、海路や陸路(架橋離島や島内避難の場合)により避難を実施。
- 悪天候等により船舶による避難が困難な場合や、無理に避難すると健康リスクが高まる住民は、近隣の放射線防護対策施設を含む屋内退避施設に屋内退避を継続し、避難体制が十分に整った段階で一時移転等を実施。



※1 屋内退避の準備は、集合場所の開設、放射線防護対策施設の立上げ等を実施
 ※2 避難退域時検査場所は、原子力災害対策重点区域の境界周辺から避難所までの避難経路上に設置
 ※3 不測の事態により確保した輸送能力で対応できない場合、実動組織（自衛隊、警察、消防、海保庁）に支援を要請

壱岐市における防護措置

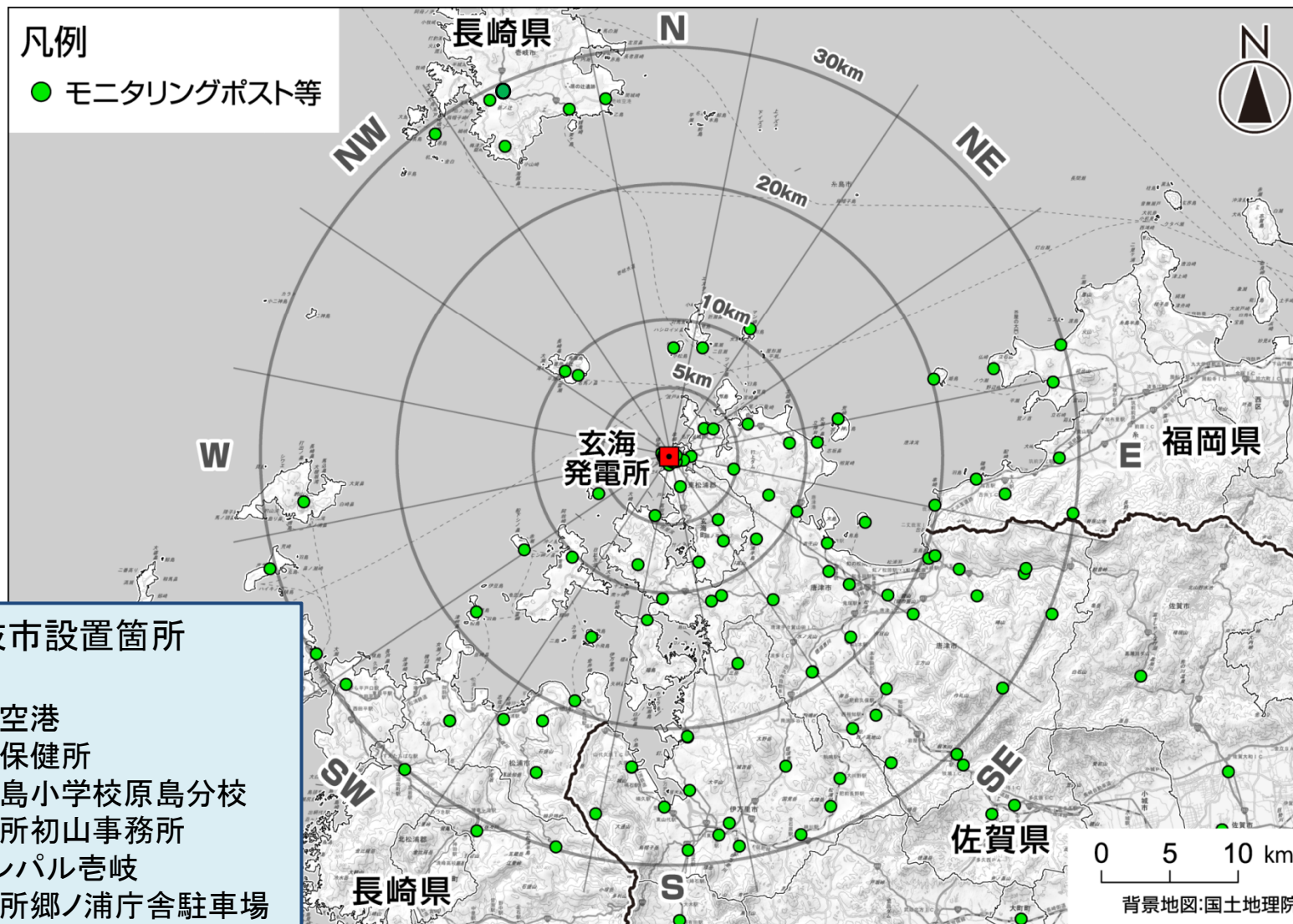
- 壱岐市は屋内退避や一時移転等の指示が出た場合、対象となる住民に対して全戸配布された告知放送受信機を活用するほか、自主防災組織、消防団等を通じて必要な情報を伝達。
- 一時移転等の指示が出た場合、大島・長島・原島の住民は、集合場所である三島小学校・旧三島小学校長島分校・旧三島小学校原島分校まで徒歩で移動した後、大島港・長島港・原島港から長崎県、壱岐市が確保する船舶により郷ノ浦港まで移動。その後、長崎県、壱岐市が確保する自家用車、バス等により避難先施設となる壱岐市内の沼津小学校まで移動。また、悪天候等により船舶による避難が困難な場合や無理に避難すると健康リスクが高まる住民は、放射線防護施設である三島小学校等にて屋内退避。
- 屋内退避や一時移転等の防護措置の実施あたり、状況に応じて壱岐市役所等に備蓄されている生活物資や放射線防護資機材を活用。



※不測の事態により確保した輸送能力で対応できない場合、実動組織(自衛隊、警察、消防、海保庁)に支援を要請。 29

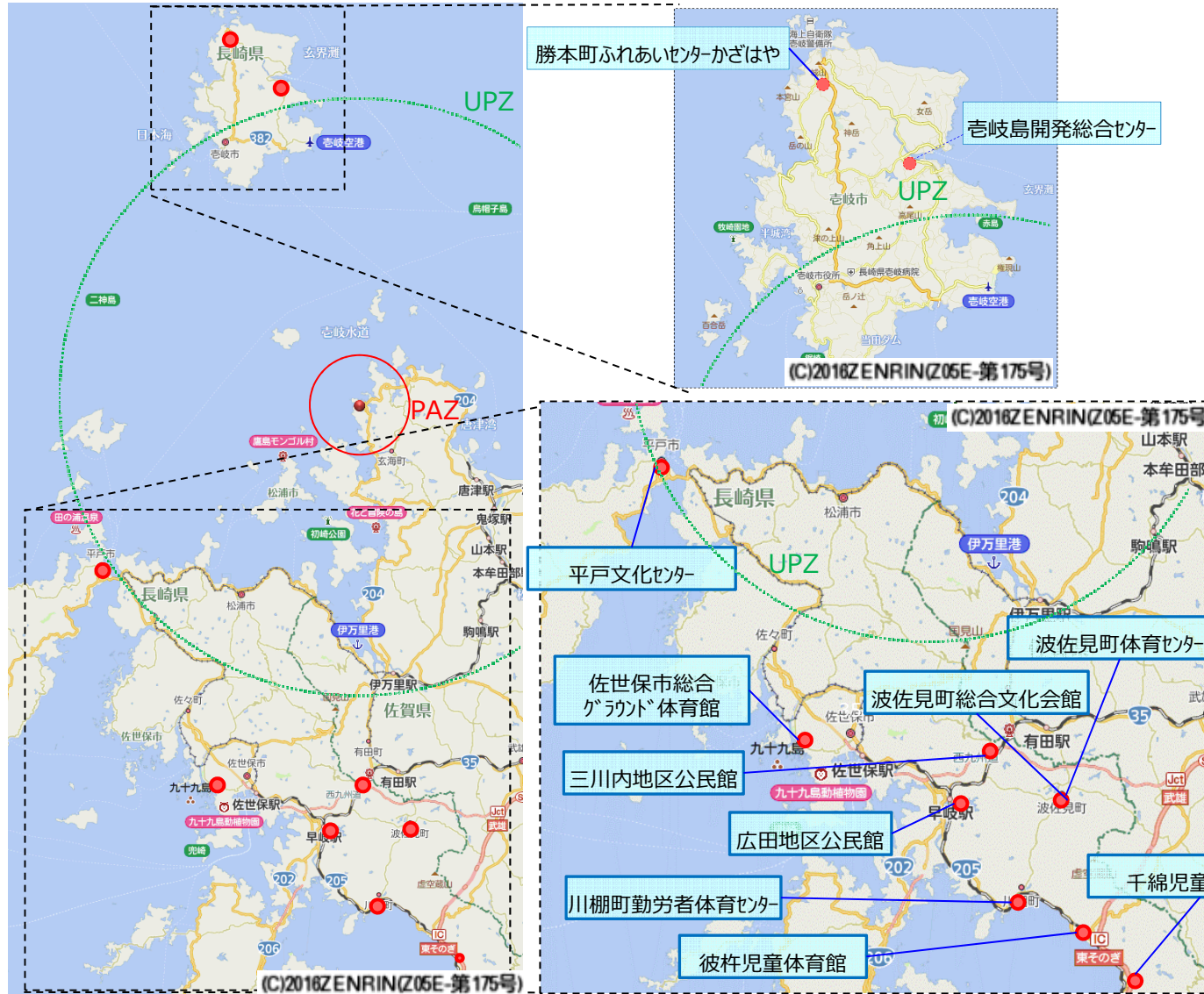
玄海地域の放射線モニタリング体制

- 玄海原子力発電所の周辺地域では、発電所を取り囲むように半径30km圏内(佐賀県:32局、長崎県:13局、福岡県:9局)の測定局を用いて24時間監視を行っている。



長崎県における避難退域時検査場所の候補地

➤ 長崎県では、緊急時の避難を円滑に行うため、UPZ圏内人口や避難経路等を考慮し、避難元市町と各避難退域時検査場所の対応付けを行ったうえで、原則として避難先市町に設置される救護所を候補地としてあらかじめ準備。



検査場所通過する避難元市町 長崎県（11か所）

検査場所	避難元市町
波佐見町体育センター	松浦市
波佐見町総合文化会館	
広田地区公民館	
川棚町勤労者体育センター	
彼杵児童体育館	
千綿児童体育館	佐世保市
三川内地区公民館	
佐世保市総合グラウンド 体育館	平戸市
平戸文化センター	
勝本町ふれあいセンター かざはや	壱岐市
壱岐島開発総合センター	

【凡例】
●：避難退域時検査場所（候補地）

安定ヨウ素剤の備蓄状況

避難地区	備蓄場所	丸剤（丸） 現配備数	散剤（瓶） 現配備数	ゼリー剤（新生児）包 現配備数	ゼリー剤（乳幼児）包 現配備数
大島	三島小学校	1,000	1		
長島	長島公民館	1,000	1		
原島	原島公民館	1,000	1		
渡良	渡良小学校	1,000	1		
	渡良保育所	1,000	1		
初山	初山小学校	1,000	1		
	初山保育所	1,000	1		
武生水	長崎県吉岐病院	39,000	6		
	吉岐市役所	21,000	1	300	300
	盈科小学校	1,000	1		
	郷ノ浦中学校	1,000			
	吉岐高等学校	2,000			
	武生水保育所	1,000	1		
	吉岐保育園	1,000	1		
	あまごころ保育園	1,000	1		
	さくらんぼ保育園	1,000	1		
吉岐市立郷ノ浦幼稚園	1,000	1			
柳田	柳田小学校	1,000	1		
	柳田保育所	1,000	1		
	こどもの家	1,000	1		
志原	志原小学校	1,000	1		
	志原保育所	1,000	1		
筒城	筒城小学校	1,000	1		
	筒城保育所	1,000	1		
石田	石田支所	11,000			200
	石田小学校	1,000	1		
	石田中学校	1,000			
	石田保育所	1,000	1		
	三協事業所内保育園	1,000	1		
	吉岐市立石田幼稚園	1,000	1		
吉岐北部	勝本支所	10,000	1		300
	芦辺支所	9,000	1		400
		118,000	33	300	1,200